海陽町

地域避難場所等カルテ

通し番号	451	市町番号	032

名称	西山墓地西上り口	
市町名	海陽町	
住所	海陽町奥浦字脇ノ宮	
測定箇所	上り口付近	
経度	134度20分59秒	世界測地系
緯度	33度35分47秒	
公共座標　X(m)	66469.9	世界測地系（第Ⅳ系）
公共座標　Y(m)	78870.2	
測定標高（T.P.m）	23.3	
周辺の 想定津波浸水深(m)	浸水なし	
周辺の　（※） 平均標高（T.P.m）	21.0	

イメージ図

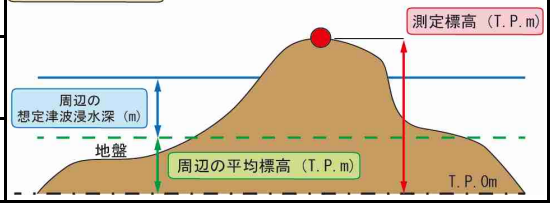

※周辺の平均標高は、周辺地形の測量結果を平均したものであり、測定箇所の標高値と異なる場合があります。

位置図

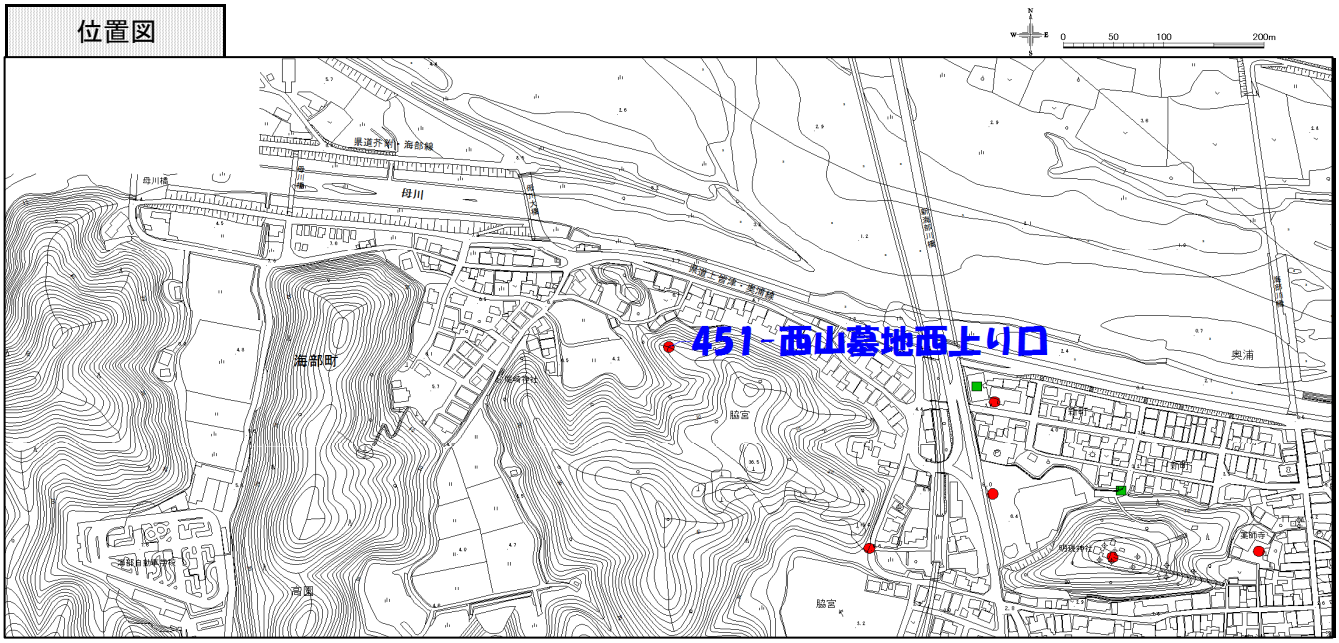

全景（遠景）

測定箇所（近景）

海陽町

地域避難場所等カルテ

通し番号	452	市町番号	033

名称	那佐神社	
市町名	海陽町	
住所	海陽町宍喰浦字那佐335	
測定箇所	階段登詰	
経度	134度19分34秒	世界測地系
緯度	33度35分01秒	
公共座標　X(m)	65028.4	世界測地系（第Ⅳ系）
公共座標　Y(m)	76684	
測定標高（T.P.m）	14.8	
周辺の 想定津波浸水深(m)	5.0～10.0	
周辺の　（※） 平均標高（T.P.m）	8.7	

イメージ図

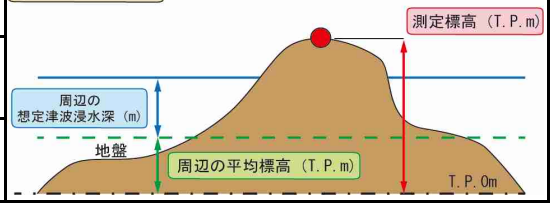

※周辺の平均標高は、周辺地形の測量結果を平均したものであり、測定箇所の標高値と異なる場合があります。

位置図

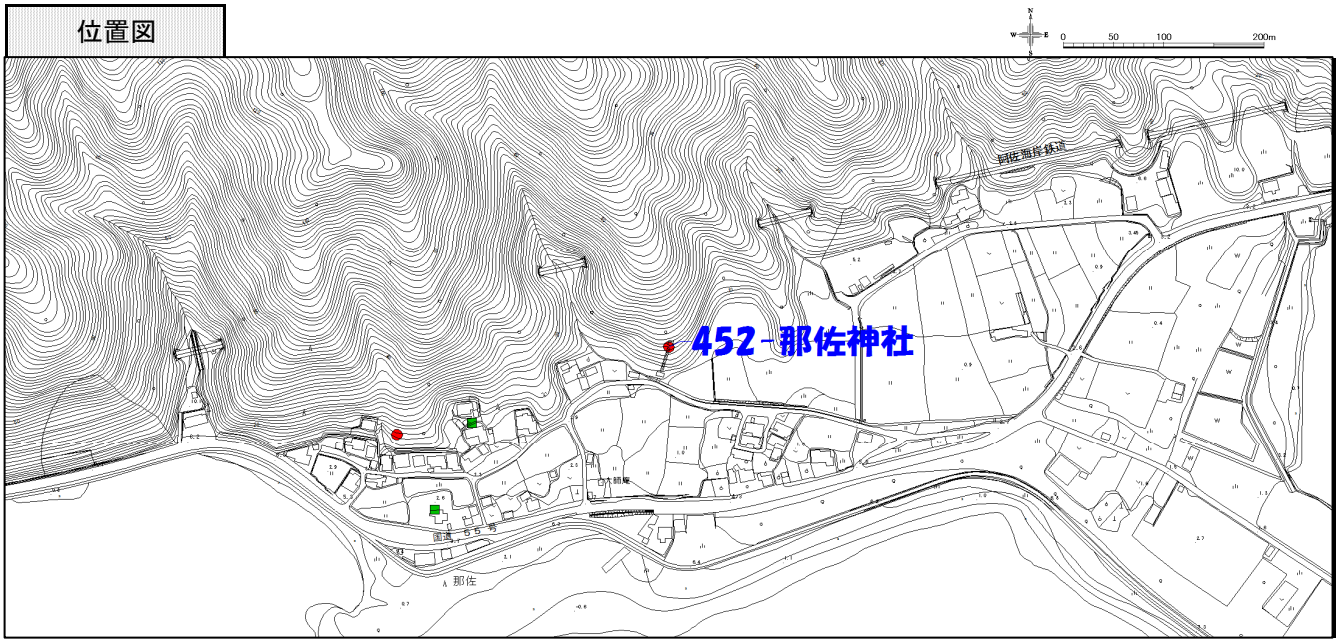

全景（遠景）

測定箇所（近景）

海陽町

地域避難場所等カルテ

通し番号	453	市町番号	034

名称	那佐地区高台２	
市町名	海陽町	
住所	海陽町宍喰浦字那佐２５１－１	
測定箇所	避難路階段登詰	
経度	134度19分25秒	世界測地系
緯度	33度34分58秒	
公共座標　X(m)	64948.4	世界測地系（第Ⅳ系）
公共座標　Y(m)	76442.7	
測定標高（T.P.m）	15.1	
周辺の 想定津波浸水深(m)	1.0～2.0	
周辺の　　（※） 平均標高（T.P.m）	14.0	

イメージ図

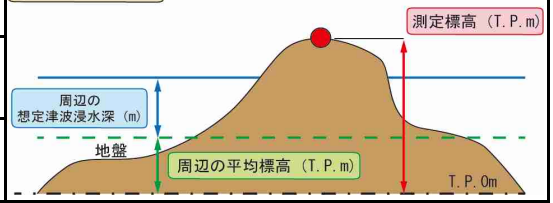

※周辺の平均標高は、周辺地形の測量結果を平均したものであり、測定箇所の標高値と異なる場合があります。

位置図

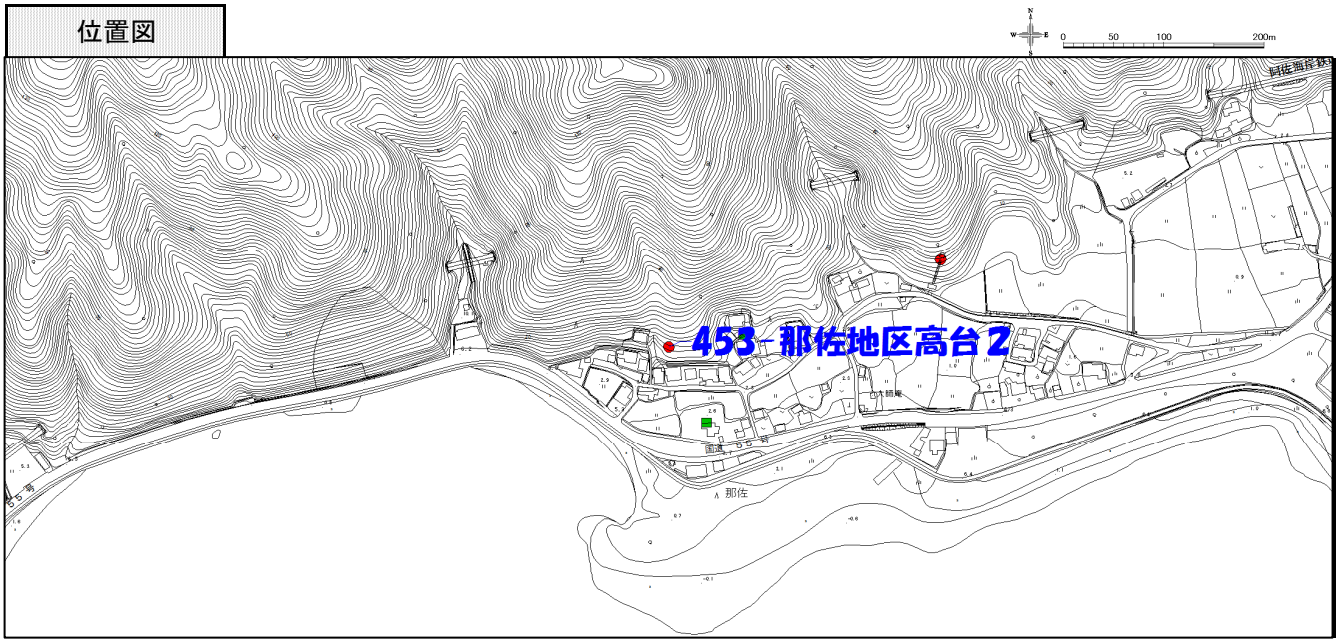

全景（遠景）

測定箇所（近景）



海陽町

地域避難場所等カルテ

通し番号	454	市町番号	035

名称	国道沿高台1（豚皇裏高台）	
市町名	海陽町	
住所	海陽町宍喰浦字那佐280	
測定箇所	高台道路上	
経度	134度18分55秒	世界測地系
緯度	33度34分55秒	
公共座標　X(m)	64829	世界測地系（第Ⅳ系）
公共座標　Y(m)	75687.4	
測定標高（T.P.m）	16.8	
周辺の 想定津波浸水深(m)	3.0～4.0	
周辺の　（※） 平均標高（T.P.m）	17.6	

イメージ図

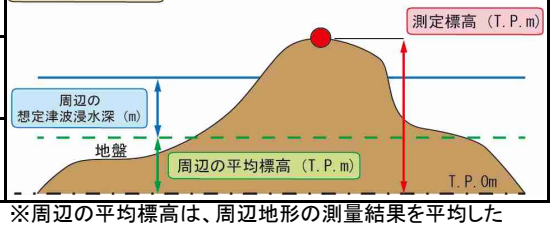

※周辺の平均標高は、周辺地形の測量結果を平均したものであり、測定箇所の標高値と異なる場合があります。

位置図

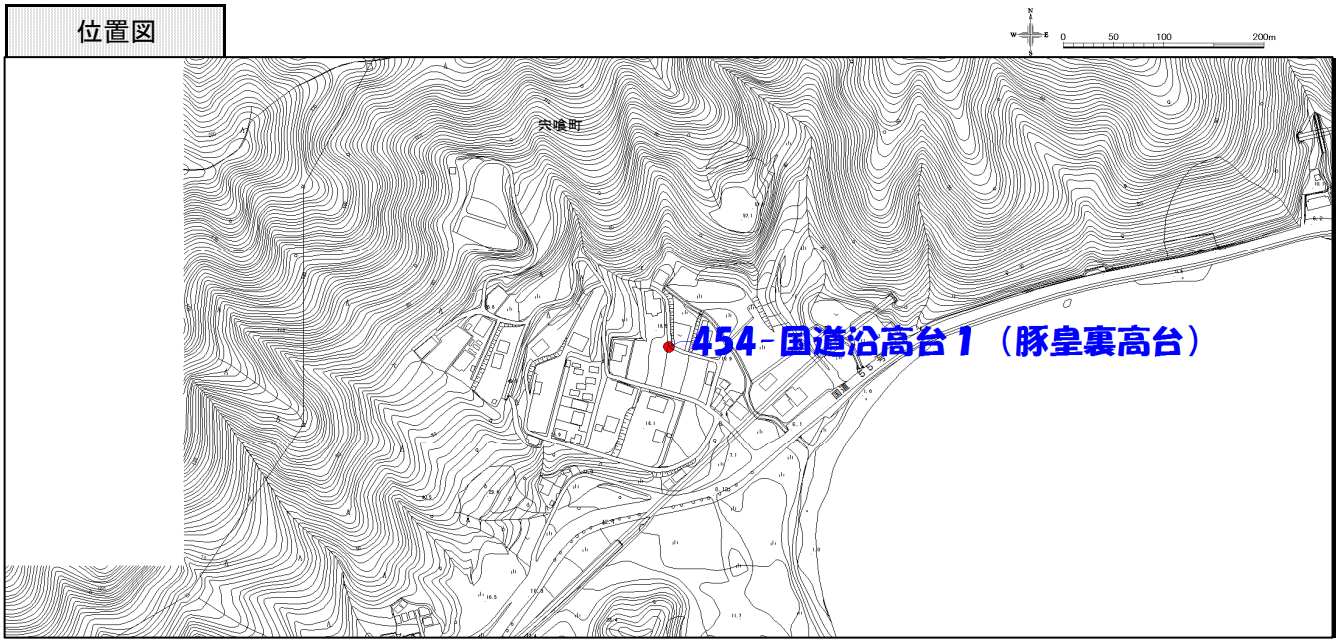

全景（遠景）

測定箇所（近景）

海陽町

地域避難場所等カルテ

通し番号	455	市町番号	036

名称	愛宕神社①	
市町名	海陽町	
住所	海陽町宍喰浦字三反田98	
測定箇所	境内中央付近	
経度	134度18分08秒	世界測地系
緯度	33度33分56秒	
公共座標　X(m)	62998.3	世界測地系（第Ⅳ系）
公共座標　Y(m)	74479.3	
測定標高（T.P.m）	23.7	
周辺の 想定津波浸水深(m)	浸水なし	
周辺の　（※） 平均標高（T.P.m）	23.6	

イメージ図

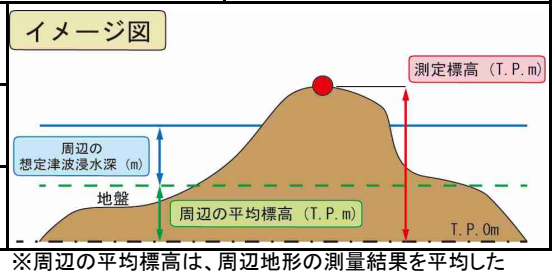

※周辺の平均標高は、周辺地形の測量結果を平均したものであり、測定箇所の標高値と異なる場合があります。

位置図

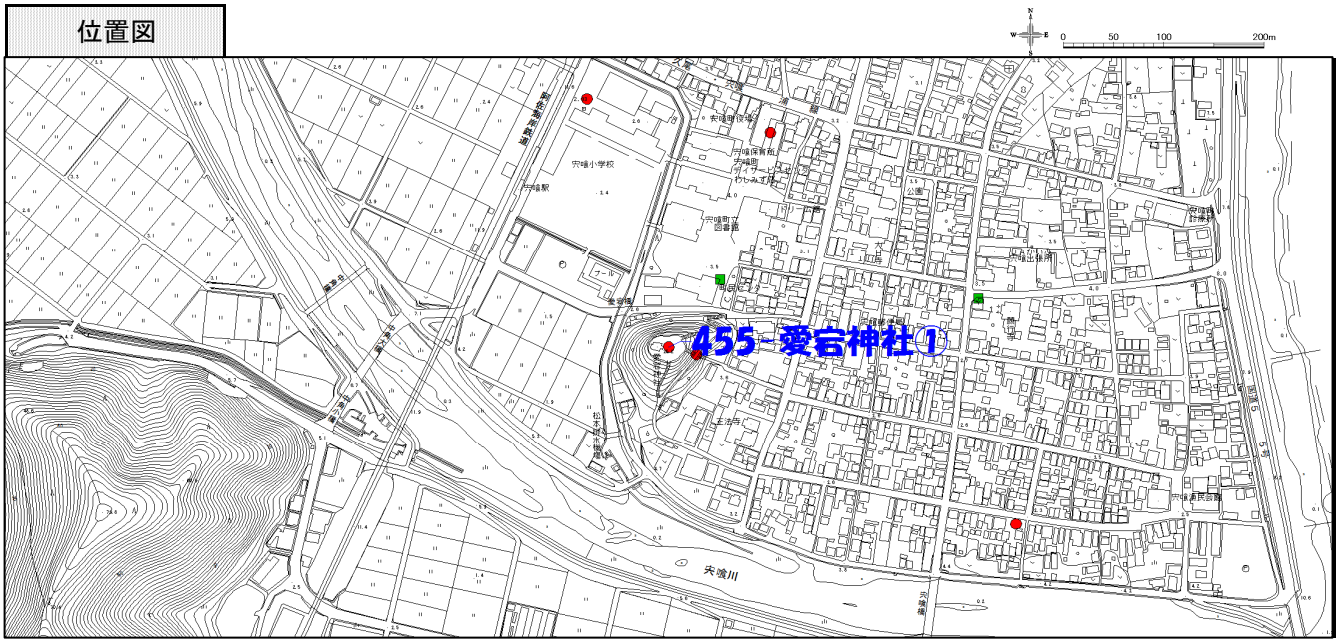

全景（遠景）

測定箇所（近景）

海陽町

地域避難場所等カルテ

通し番号	456	市町番号	037

名称	愛宕神社②	
市町名	海陽町	
住所	海陽町宍喰浦字三反田９８	
測定箇所	階段中腹踊場付近	
経度	134度18分09秒	世界測地系
緯度	33度33分55秒	
公共座標　X(m)	62991.3	世界測地系（第Ⅳ系）
公共座標　Y(m)	74503.9	
測定標高（T.P.m）	14.0	
周辺の 想定津波浸水深(m)	3.0～4.0	
周辺の　　（※） 平均標高（T.P.m）	12.5	

イメージ図

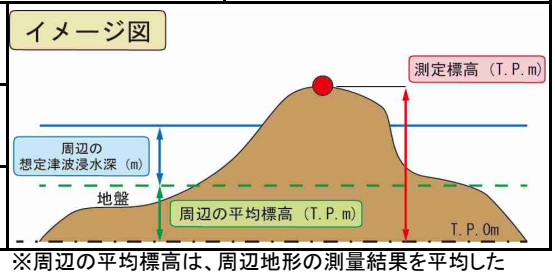

※周辺の平均標高は、周辺地形の測量結果を平均したものであり、測定箇所の標高値と異なる場合があります。

位置図

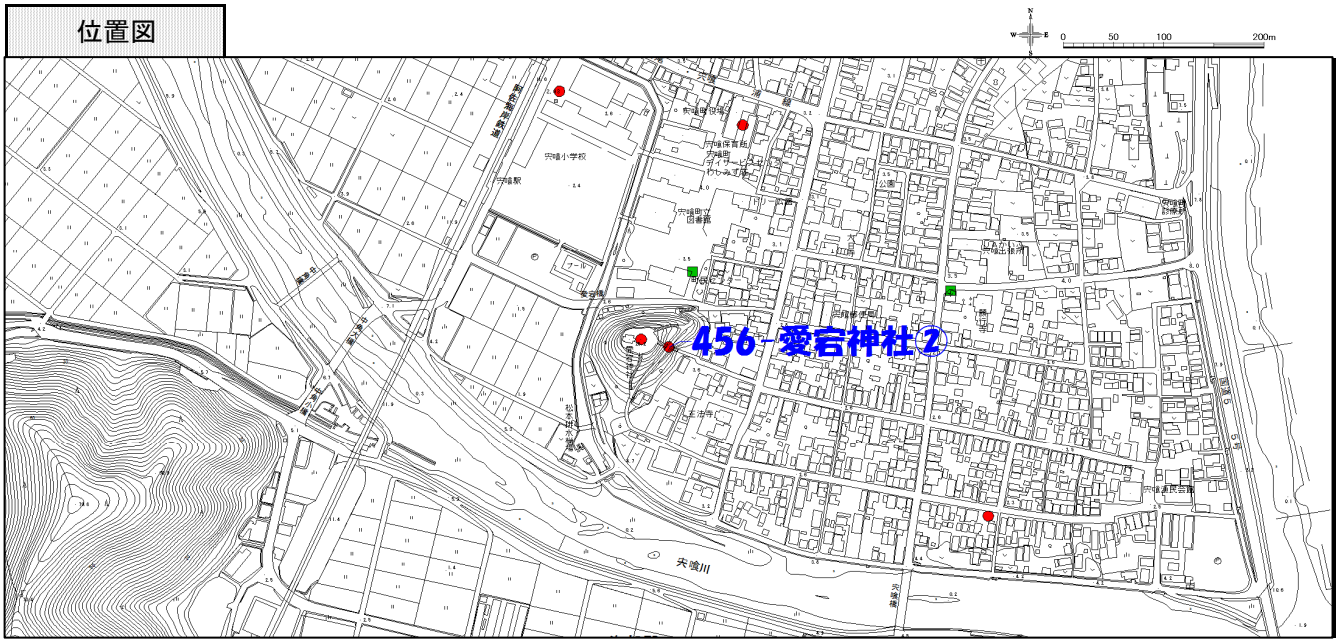

全景（遠景）



測定箇所（近景）

海陽町

地域避難場所等カルテ

通し番号	457	市町番号	038

名称	弁天山	
市町名	海陽町	
住所	海陽町宍喰浦字正梶１８６	
測定箇所	防災倉庫前	
経度	134度18分20秒	世界測地系
緯度	33度33分42秒	
公共座標　X(m)	62591.2	世界測地系（第Ⅳ系）
公共座標　Y(m)	74790.1	
測定標高（T.P.m）	34.8	
周辺の 想定津波浸水深(m)	浸水なし	
周辺の　（※） 平均標高（T.P.m）	34.8	

イメージ図

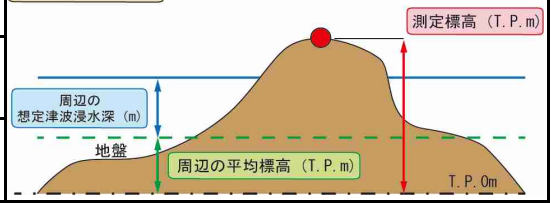

※周辺の平均標高は、周辺地形の測量結果を平均したものであり、測定箇所の標高値と異なる場合があります。

位置図

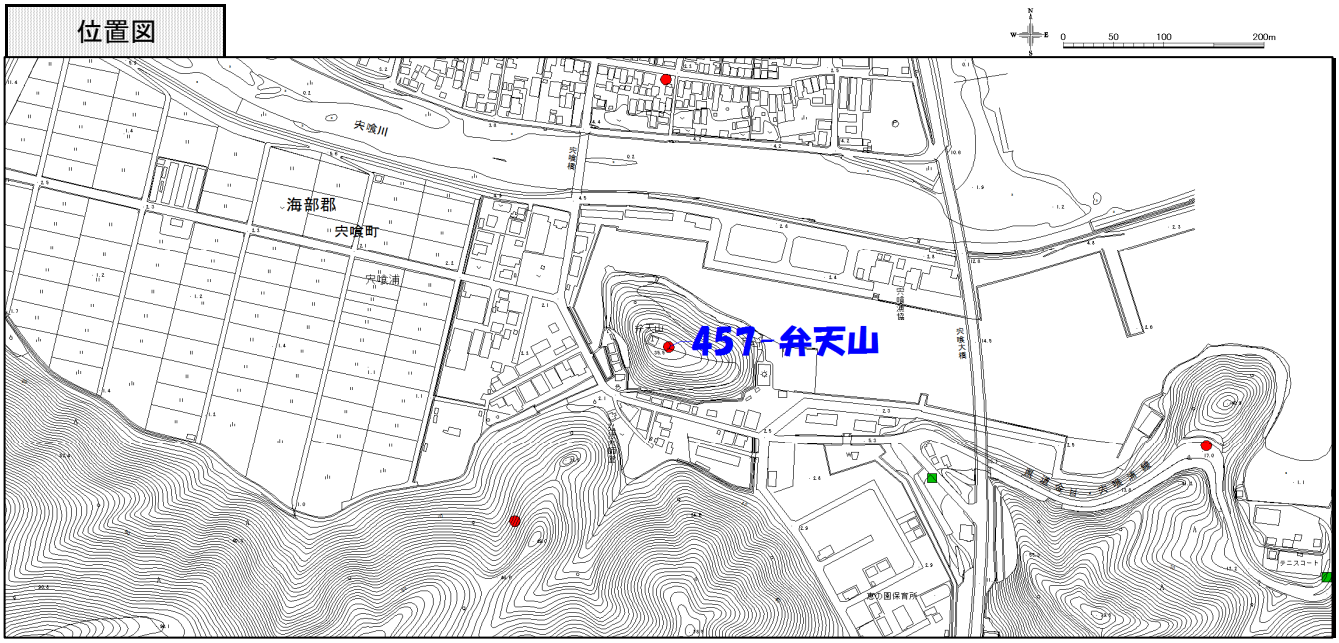

全景（遠景）



測定箇所（近景）

海陽町

地域避難場所等カルテ

通し番号	458	市町番号	039

名称	国道沿高台３（高木商店前）	
市町名	海陽町	
住所	海陽町宍喰浦字古目８１－９	
測定箇所	高木商店前	
経度	134度18分30秒	世界測地系
緯度	33度33分29秒	
公共座標　X(m)	62192.3	世界測地系（第Ⅳ系）
公共座標　Y(m)	75045.4	
測定標高（T.P.m）	5.2	
周辺の 想定津波浸水深(m)	5.0～10.0	
周辺の　（※） 平均標高（T.P.m）	5.1	

イメージ図

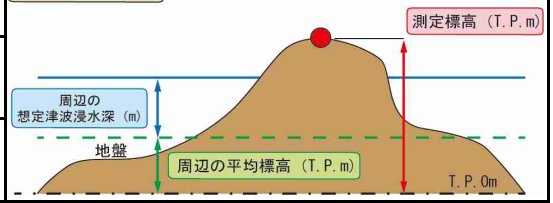

※周辺の平均標高は、周辺地形の測量結果を平均したものであり、測定箇所の標高値と異なる場合があります。

位置図

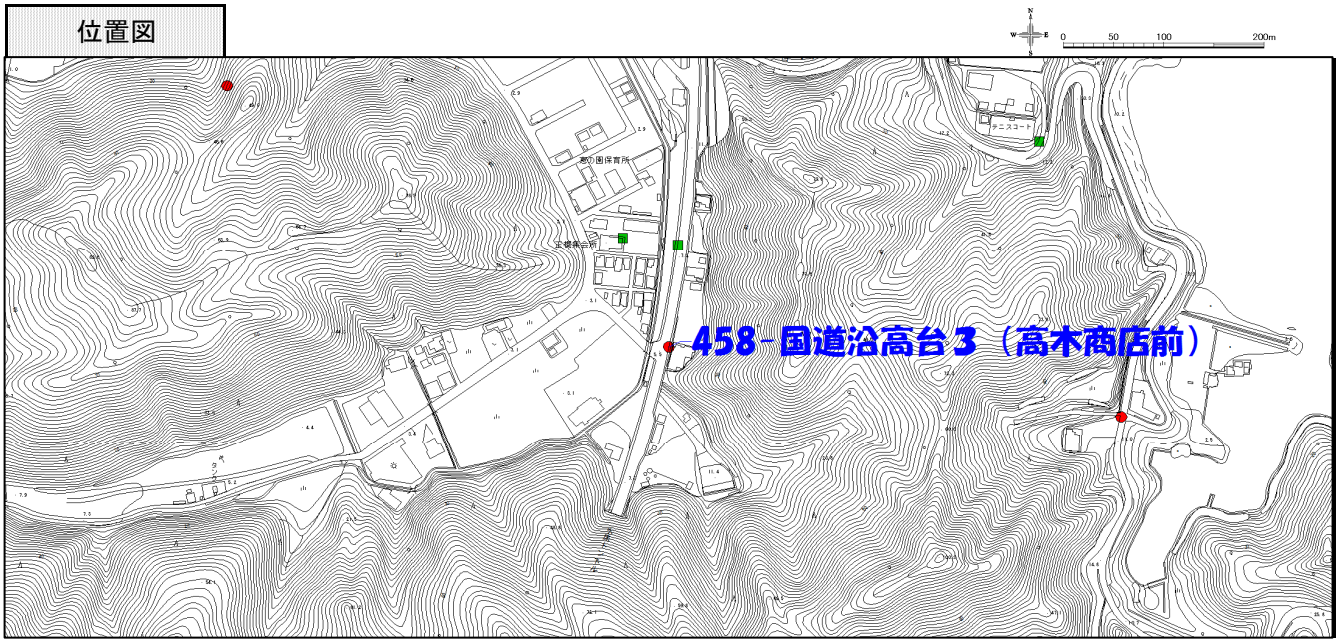

全景（遠景）

測定箇所（近景）

海陽町

地域避難場所等カルテ

通し番号	459	市町番号	040

名称	正梶避難所	
市町名	海陽町	
住所	海陽町宍喰浦字正梶１８８－２	
測定箇所	階段登詰	
経度	134度18分14秒	世界測地系
緯度	33度33分37秒	
公共座標　X(m)	62431.9	世界測地系（第Ⅳ系）
公共座標　Y(m)	74653.5	
測定標高（T.P.m）	28.7	
周辺の 想定津波浸水深(m)	浸水なし	
周辺の　　（※） 平均標高（T.P.m）	38.3	

イメージ図

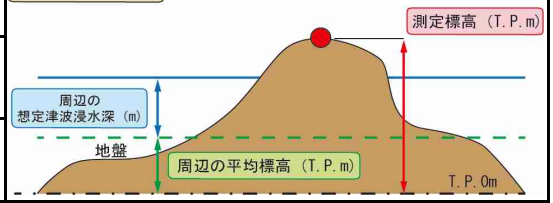

※周辺の平均標高は、周辺地形の測量結果を平均したものであり、測定箇所の標高値と異なる場合があります。

位置図

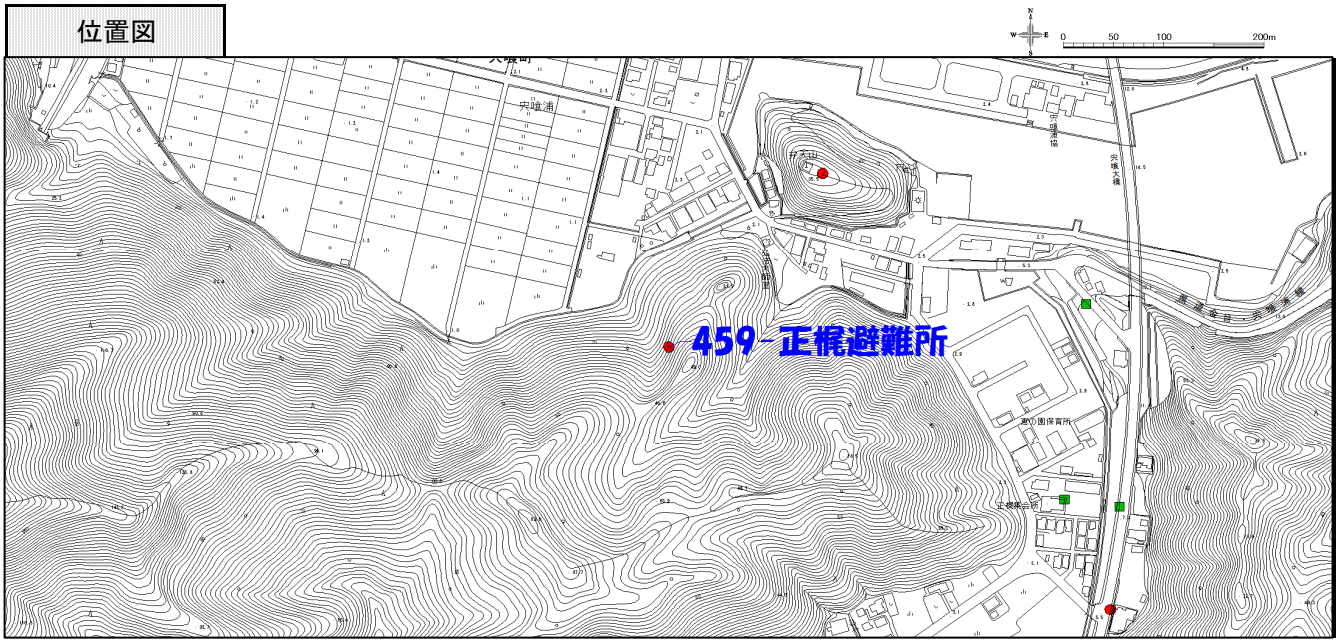

全景（遠景）



測定箇所（近景）

海陽町

地域避難場所等カルテ

通し番号	460	市町番号	041

名称	県道沿高台１（漣痕岩前）	
市町名	海陽町	
住所	海陽町宍喰浦字古目８３－１０	
測定箇所	漣痕岩前	
経度	134度18分38秒	世界測地系
緯度	33度33分39秒	
公共座標　X(m)	62500.9	世界測地系（第Ⅳ系）
公共座標　Y(m)	75267.2	
測定標高（T.P.m）	17.4	
周辺の 想定津波浸水深(m)	浸水なし	
周辺の　　（※） 平均標高（T.P.m）	18.1	

イメージ図

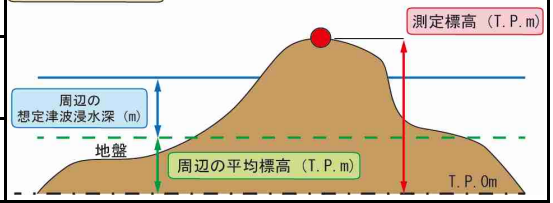

※周辺の平均標高は、周辺地形の測量結果を平均したものであり、測定箇所の標高値と異なる場合があります。

位置図

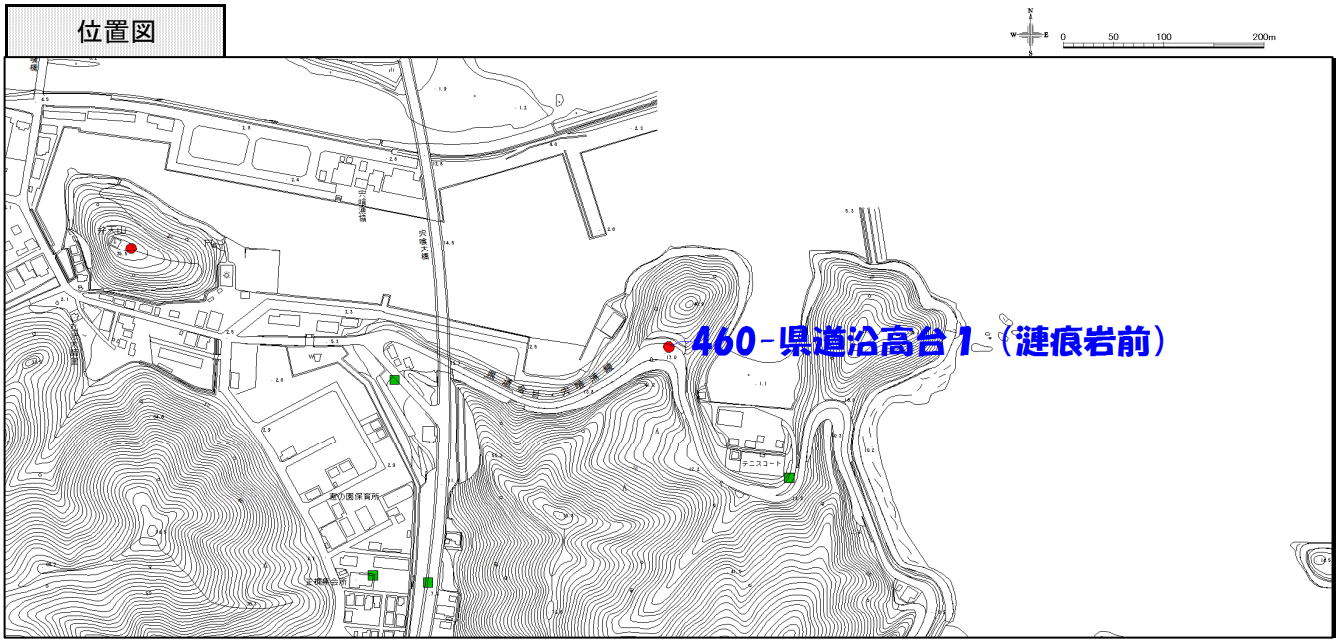

全景（遠景）

測定箇所（近景）

海陽町

地域避難場所等カルテ

通し番号	461	市町番号	042

名称	県道沿高台２（旧水床旅館前）	
市町名	海陽町	
住所	海陽町宍喰浦字古目８４－２６	
測定箇所	旧水床旅館前	
経度	134度18分45秒	世界測地系
緯度	33度33分27秒	
公共座標　X(m)	62128.5	世界測地系（第Ⅳ系）
公共座標　Y(m)	75447.0	
測定標高（T.P.m）	11.0	
周辺の 想定津波浸水深(m)	5.0～10.0	
周辺の　　（※） 平均標高（T.P.m）	11.1	

イメージ図

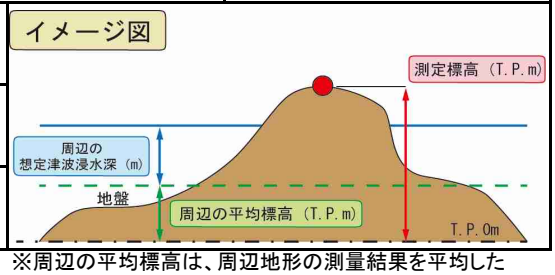

※周辺の平均標高は、周辺地形の測量結果を平均したものであり、測定箇所の標高値と異なる場合があります。

位置図

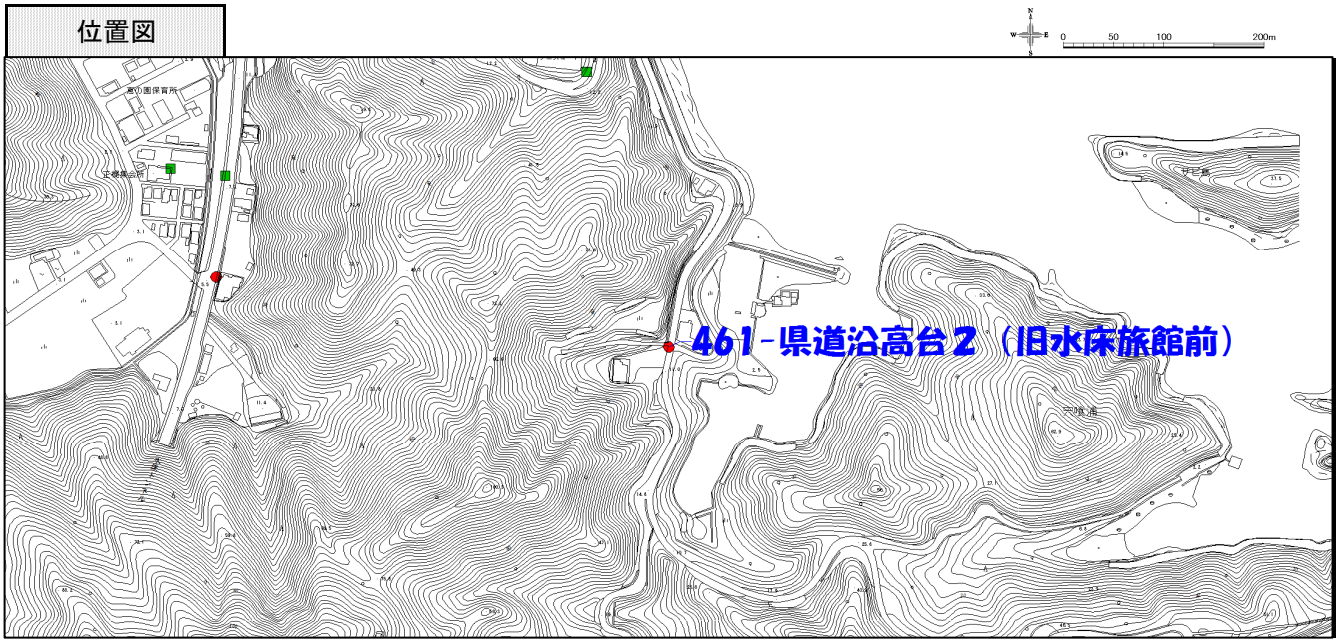

全景（遠景）

測定箇所（近景）

海陽町

地域避難場所等カルテ

通し番号	462	市町番号	043

名称	県道沿高台３（金目地区裏山）	
市町名	海陽町	
住所	海陽町宍喰浦字金目５１－１０３	
測定箇所	駐車場道路側	
経度	134度18分38秒	世界測地系
緯度	33度33分09秒	
公共座標　X(m)	61552.3	世界測地系（第Ⅳ系）
公共座標　Y(m)	75255.7	
測定標高（T.P.m）	28.4	
周辺の 想定津波浸水深(m)	浸水なし	
周辺の　（※） 平均標高（T.P.m）	28.6	

イメージ図

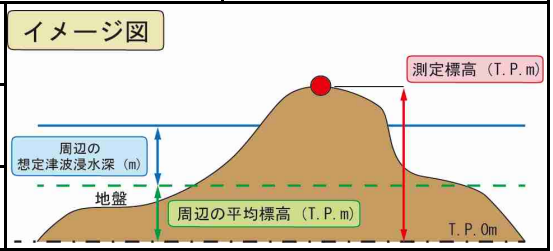

※周辺の平均標高は、周辺地形の測量結果を平均したものであり、測定箇所の標高値と異なる場合があります。

位置図

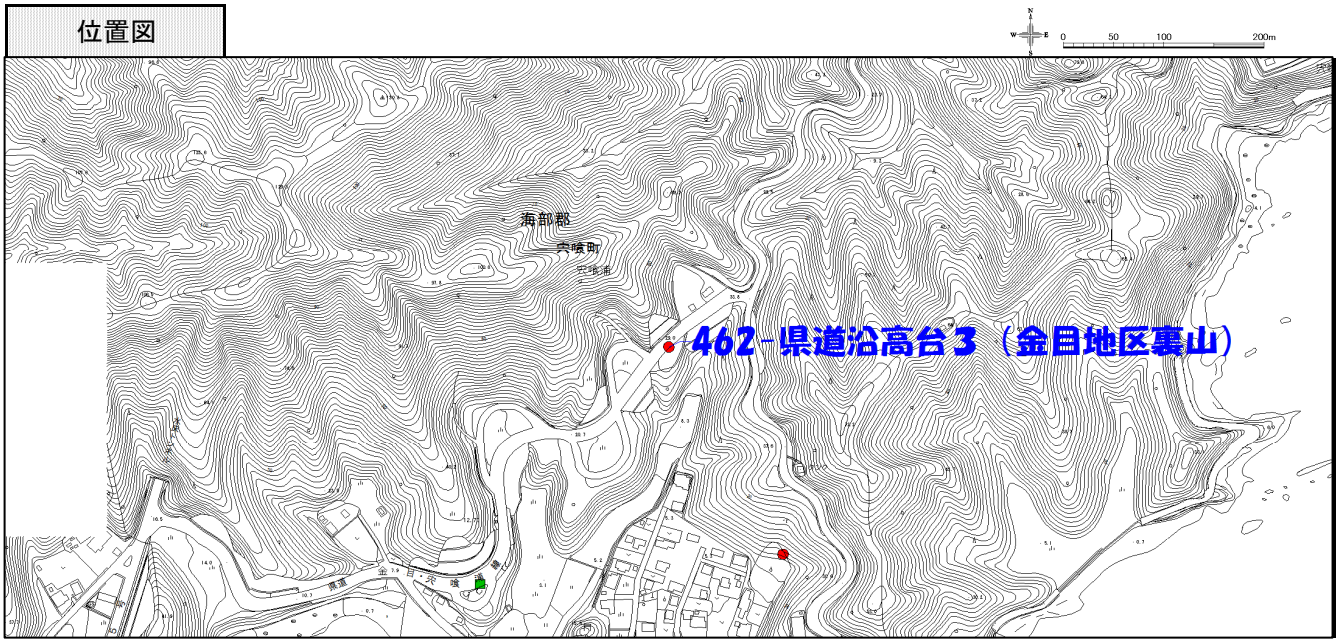

全景（遠景）

測定箇所（近景）

海陽町

地域避難場所等カルテ

通し番号	463	市町番号	044

名称	県道沿高台4（金目高台）	
市町名	海陽町	
住所	海陽町宍喰浦字金目51－100	
測定箇所	県道分岐点	
経度	134度18分45秒	世界測地系
緯度	33度32分59秒	
公共座標　X(m)	61249.5	世界測地系（第Ⅳ系）
公共座標　Y(m)	75450.6	
測定標高（T.P.m）	19.5	
周辺の 想定津波浸水深(m)	0.0～0.3	
周辺の　（※） 平均標高（T.P.m）	20.4	

イメージ図

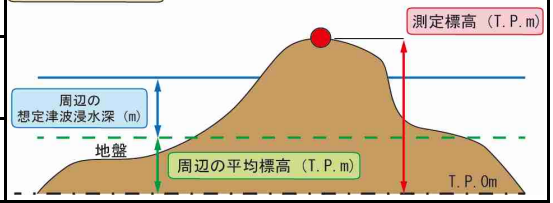

※周辺の平均標高は、周辺地形の測量結果を平均したものであり、測定箇所の標高値と異なる場合があります。

位置図

全景（遠景）

測定箇所（近景）

海陽町

地域避難場所等カルテ

通し番号	464	市町番号	045

名称	金目高台	
市町名	海陽町	
住所	海陽町	
測定箇所	高台平地	
経度	134度18分41秒	世界測地系
緯度	33度33分02秒	
公共座標　X(m)	61363	世界測地系（第Ⅳ系）
公共座標　Y(m)	75357.1	
測定標高（T.P.m）	19.3	
周辺の 想定津波浸水深(m)	5.0～10.0	
周辺の　（※） 平均標高（T.P.m）	9.9	

イメージ図

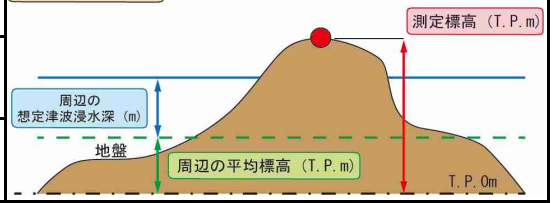

※周辺の平均標高は、周辺地形の測量結果を平均したものであり、測定箇所の標高値と異なる場合があります。

位置図

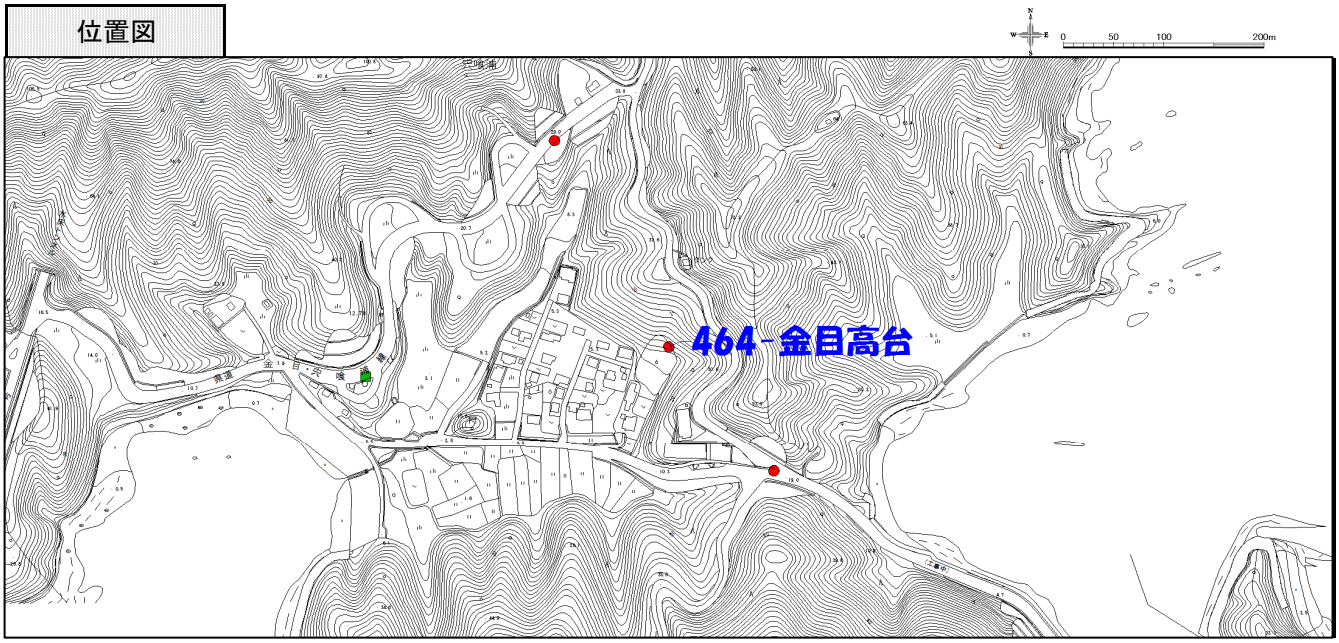

全景（遠景）

測定箇所（近景）

海陽町

地域避難場所等カルテ

通し番号	465	市町番号	046

名称	竹ヶ島神社本殿	
市町名	海陽町	
住所	海陽町宍喰浦字竹ヶ島34	
測定箇所	境内	
経度	134度19分05秒	世界測地系
緯度	33度32分41秒	
公共座標　X(m)	60693.4	世界測地系（第Ⅳ系）
公共座標　Y(m)	75975.9	
測定標高（T.P.m）	27.2	
周辺の 想定津波浸水深(m)	浸水なし	
周辺の　（※） 平均標高（T.P.m）	26.0	

イメージ図

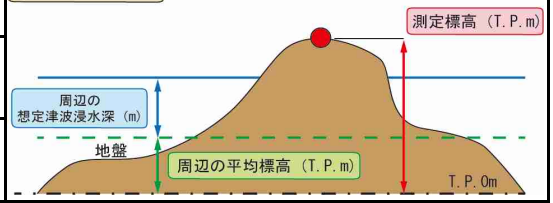

※周辺の平均標高は、周辺地形の測量結果を平均したものであり、測定箇所の標高値と異なる場合があります。

位置図

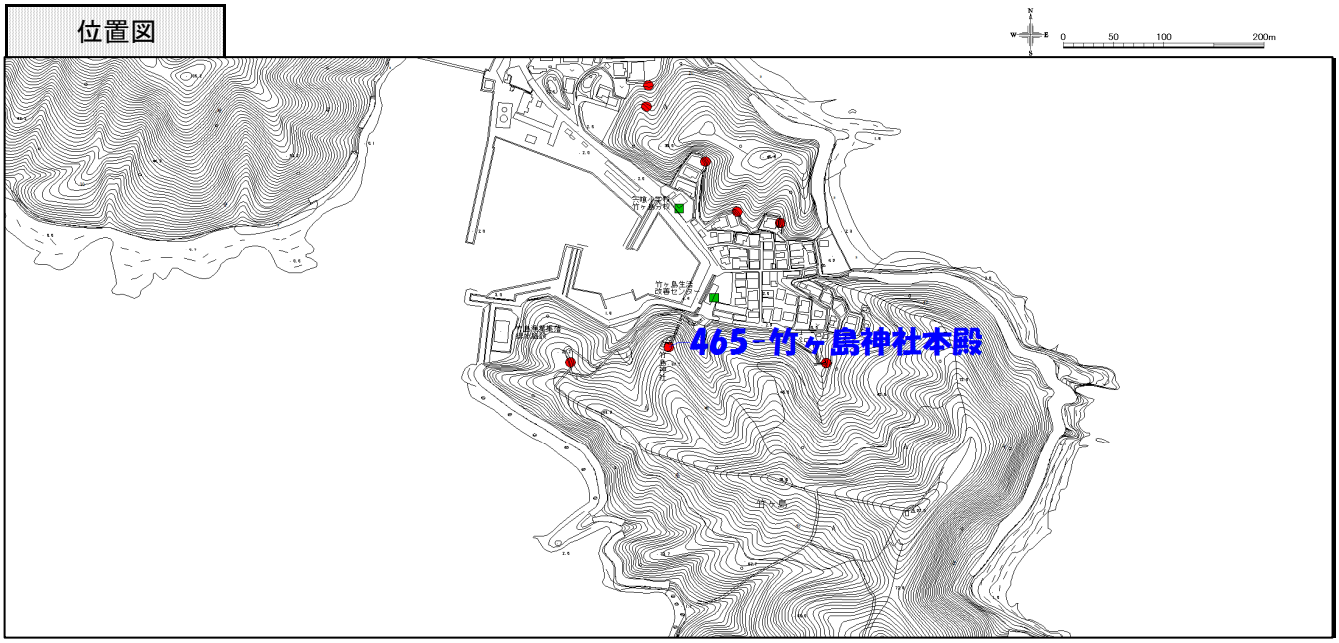

全景（遠景）

測定箇所（近景）

海陽町

地域避難場所等カルテ

通し番号	466	市町番号	047

名称	竹ヶ島地区高台１	
市町名	海陽町	
住所	海陽町宍喰浦字竹ヶ島３２－２	
測定箇所	防災倉庫前	
経度	134度19分01秒	世界測地系
緯度	33度32分40秒	
公共座標　X(m)	60678.1	世界測地系（第Ⅳ系）
公共座標　Y(m)	75879.7	
測定標高（T.P.m）	27.5	
周辺の 想定津波浸水深(m)	浸水なし	
周辺の　（※） 平均標高（T.P.m）	25.2	

イメージ図

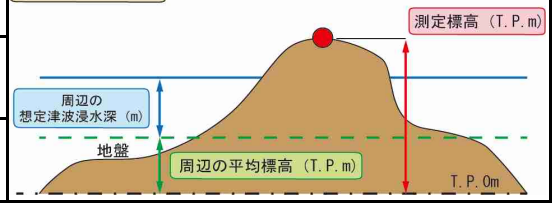

※周辺の平均標高は、周辺地形の測量結果を平均したものであり、測定箇所の標高値と異なる場合があります。

位置図

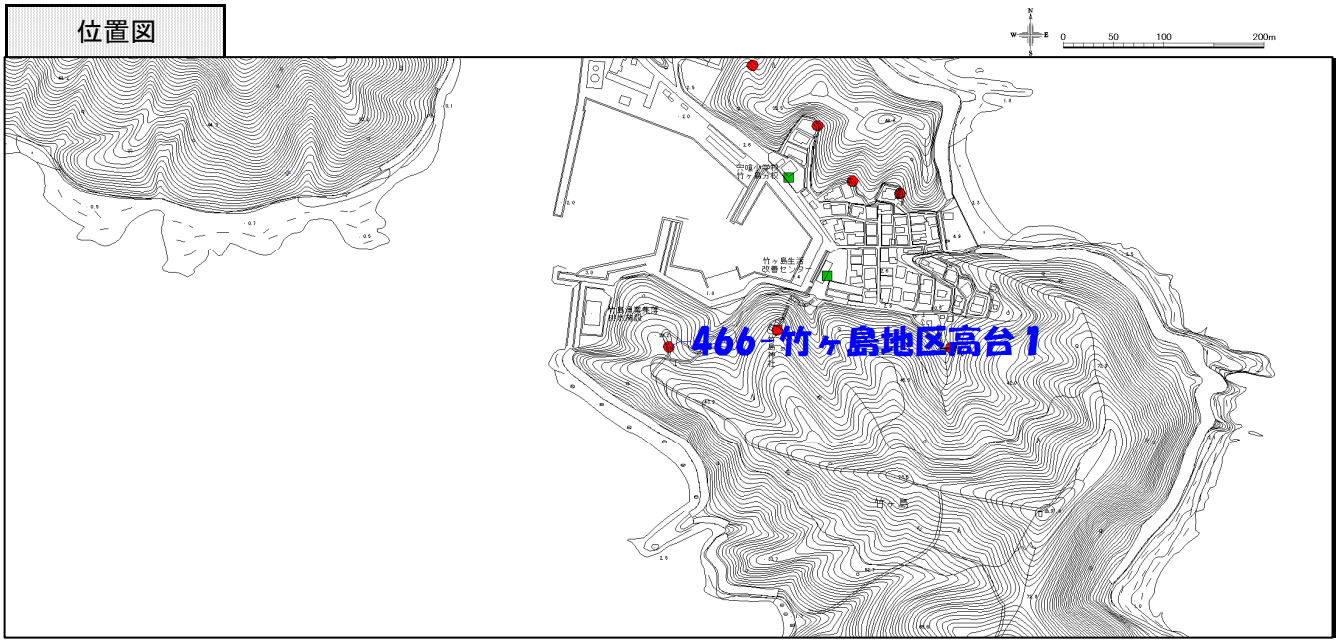

全景（遠景）

測定箇所（近景）